



## NASLOVNA STRAN NAČRTA

### 8. NAČRT GEODEZIJE

#### OSNOVNI PODATKI O GRADNJI

naziv gradnje	PREOBRAZBA SISTEMA DALJINSKEGA OGREVANJA ŠALEŠKE DOLINE Obnova izolacij in podporja na distribucijskim omrežju
kratek opis gradnje	Obnova vročevoda Podkraj - Gorica; odsek od J5500 do J6914
vrste gradnje	<input checked="" type="checkbox"/> vzdrževalna dela v javno korist
Označiti vse ustrezne vrste gradnje	



#### DOKUMENTACIJA

vrsta dokumentacije	PZI
(IZP, DGD, PZI, PID)	
števila projekta	002/2023
sprememba dokumentacije	

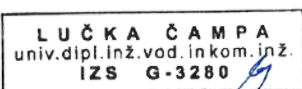
#### PODATKI O NAČRTU

strokovno področje načrta	Načrt geodezije
števila načrta	KPV 2024/39-002/2023
datum izdelave	JULIJ 2023

#### PODATKI O IZDELOVALCU NAČRTA

ime in priimek pooblaščenega arhitekta, pooblaščenega inženirja	Matic Šketa, dipl. inž. geod. in inž. grad.
identifikacijska številka	IZS PI Geo0547
podpis pooblaščenega arhitekta, pooblaščenega inženirja	 

#### PODATKI O PROJEKTANTU

projektant (naziv družbe)	Komunalno podjetje Velenje, d.o.o.
naslov	Koroška cesta 37/b, 3320 Velenje
vodja projekta	mag. Lučka Čampa, univ. dipl. inž. vod.kom.inž.
identifikacijska številka	S-1077
podpis vodje projekta	

odgovorna oseba projektanta	Nataša Ribizel Šket, univ. dipl. gosp. inž.
podpis odgovorne osebe projektanta	

  
Komunalno podjetje Velenje, d. o. o.  
Koroška cesta 37/b  
3320 Velenje

## **8.2                    *KAZALO VSEBINE ELABORATA***

- 1B    Naslovna stran
- 8.2   Kazalo vsebine elaborata
- 8.3   Certifikat geodetskega načrta
- 8.4   Geodetski načrt

### 8.3

## CERTIFIKAT GEODETSKEGA NAČRTA

Naročnik  
geodetskega  
načrta:

**MESTNA OBČINA VELENJE, Titov trg 1, 3320 Velenje**  
**OBČINA ŠOŠTANJ, TRG SVOBODE 12, 3325 ŠOŠTANJ**

Pooblaščen  
inženir:

Matic Šketa, dipl. inž. geod. in inž. grad., IZS PI Geo0547

potrjujem, da je geodetski načrt številka: **KPV 2024/39-002/2023**

izdelan skladno s predpisi in z namenom uporabe, opredeljenim v točki 3.  
tega certifikata.

#### Namen uporabe geodetskega načrta:

- za pripravo projektne dokumentacije za graditev objekta,
- za pripravo lokacijskega načrta
- geodetski načrt novega stanja zemljišča
- drug namen – PZI

#### Podatki o vsebini geodetskega načrta:

Podatki	Vir podatkov	Institucija	Datum	Natančnost
geodetski posnetek	terenska izmera	Komunalno podjetje d.o.o.	marec- junij 2023	$\pm(10\text{mm} + 5\text{ppm} \times D)$
grajena javna infrastruktura	grajena javna infrastruktura	Geodetska uprava Republike Slovenije	junij 2023	natančnost vira podatkov
parcelno stanje	zemljiški kataster	Geodetska uprava Republike Slovenije	junij 2023	$\pm 0.50\text{m}$
parcelno stanje - urejena meja	zemljiški kataster	Geodetska uprava Republike Slovenije	junij 2023	$\pm 0.05\text{m}$



#### Pogoji za uporabo geodetskega načrta:

- geodetski načrt se lahko uporabi samo v namen za katerega je bil izdelan,
- brez dovoljenja naročnika in avtorja, je prepovedano razmnoževati ali predelovati,
- parcelne meje so prevzete iz zemljiškega katastra in niso preverjene na terenu,
- geodetski načrt je izdelan v državnem koordinatnem sistemu D96/TM,
- višinski sistem je SVS2010 (datum Koper),
- višinska in položajna natančnost meritev je pogojena z natančnostjo točk določenih z GNSS metodo izmere,
- komunalni vodi so prevzeti iz zbirnega katastra grajene javne infrastrukture in niso preverjeni na terenu. Za natančnejšo določitev položaja komunalnih vodov se je potrebno obrniti na upravljavca komunalnega voda.

Kraj in datum: Velenje, maj 2024

Pooblaščen inženir:

Matic Šketa, dipl. inž. geod. in inž. grad., IZS  
PI Geo0547


(osebni žig in podpis odgovornega geodeta)

Vodja službe investicij in razvoja:

Nataša Ribizel Šket, univ. dipl. gosp. inž.

  
(p. Komunalno podjetje Velenje d.o.o. 3320 Velenje)









LEGENDA:

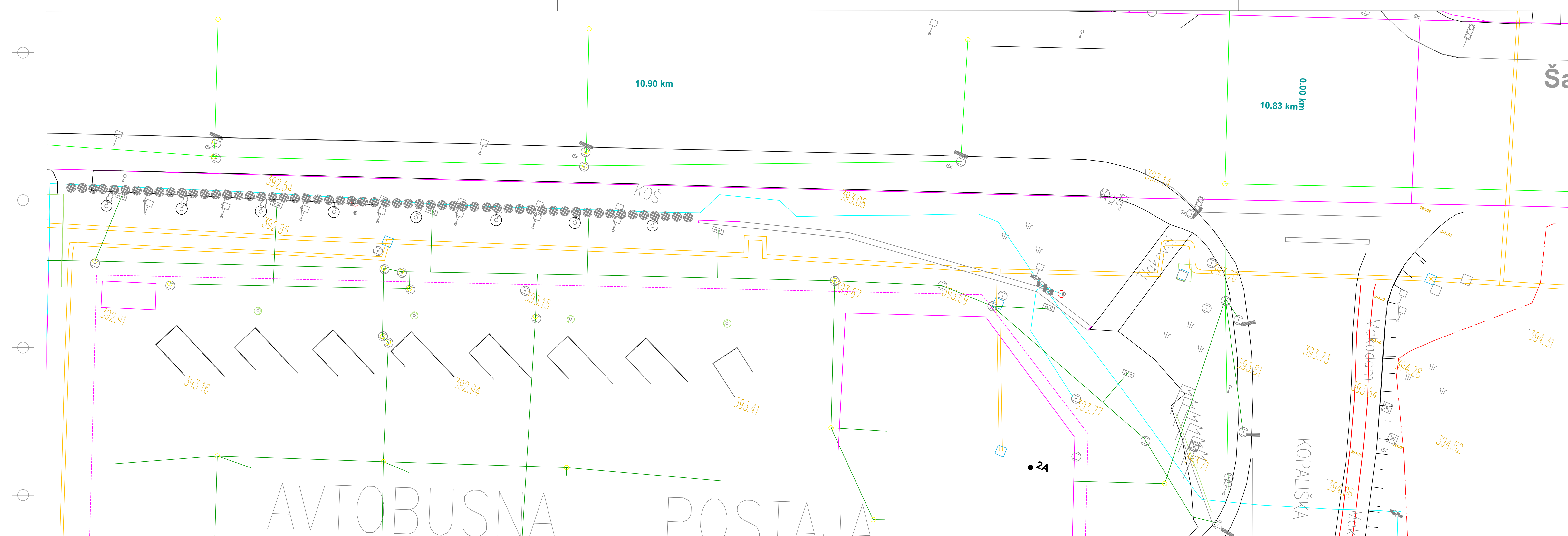
	Listnato/iglasto drevo		Zidana ograja
	Grm		oporni zid
	Električna omarica		Ograja
	Električni drog		Živa meja
	Jošek komunalnih vodov.		Jarek
	Potirnik/Pot.-cestni pod robnikom		Trta
	Vodovodni jošek		Linjska rešetka
	Zasun		kozolec
	Nadzemni/podzemni hidrant		
	Plinski zapirat		
	Svetilka na drugu		
	Vodnjak		
	Zelenica		
	Travnik		
	Njiva		
	Ormovje		
	Gozd		

	Vodovod
	El. komunikacije
	Fekalna kanalizacija
	Metorno kanalizacija
	Električna
	Plinovod
	Toplovod
	ZKN Velenje
	ZKN Velenje -UM







Investitor:		 <div>MESTNA OBČINA VELENJE Titov trg 1 3320 Velenje</div>		 <div>KOMUNALNO PODJETJE VELENJE d.o.o. Koroška cesta 37b, 3320 Velenje</div>	
 <div>OBČINA ŠOŠTANJ Trg svobode 12 3325 Šoštanj</div>		<div>SLUŽBA INVESTICIJ IN RAZVOJA</div>			
Objekt: PREOBRAZBA SISTEMA DALJINSKEGA OGREVANJA ŠALEŠKE DOLINE – Obnove izolacij in podporja na distribucijskem omrežju – Obnova vrtcev Podkraj – Gorica; odsek od J5500 do J6914					
Katastrska občina: VELENJE			Št. geod. načrta: KPJV 2024/39–002/2023		Merilo: 1:500
Pooblašteni inženir: Matic Šketa, dipl.inž.geod. in inž.grad.			osebni žig in podpis pooblaščenega inženirja:		
Id.št.: IZS PI Geo0547					
Datum izmere: maj 2023 – julij 2023			Datum izdelave: maj 2024		Št. lista: 1.





## LEGENDA:

<div data-bbox="3692 877 3741 888">Investitor:</div> <div data-bbox="3770 877 3824 945">  </div> <div data-bbox="3829 888 3960 937"> MESTNA OBČINA VELENJE  Titov trg 1  3320 Velenje </div> <div data-bbox="3770 953 3824 1021">  </div> <div data-bbox="3829 964 3912 1017"> OBČINA ŠOŠTANJ  Trg svobode 12  3325 Šoštanj </div>	<div data-bbox="4131 915 4180 975">  </div> <div data-bbox="4194 915 4345 937"> KOMUNALNO PODJETJE VELENJE d.o.o.  Koroška cesta 37b, 3320 Velenje </div> <div data-bbox="4194 960 4321 972"> SLUŽBA INVESTICIJ IN RAZVOJA </div>
<div data-bbox="3692 1043 3727 1054">Objekt:</div> <div data-bbox="3814 1043 4389 1074"> PREOBRAZBA SISTEMA DALJINSKEGA OGREVANJA ŠALEŠKE DOLINE – Obnove izolacij in podporja na distribucijskem omrežju – Obnova vrtnevede Podkraj – Gorica; odsek od J5500 do J6914 </div>	
<div data-bbox="3692 1096 3775 1107">Katastrska občina:</div> <div data-bbox="3814 1096 3853 1107">VELENJE</div>	<div data-bbox="4058 1096 4102 1107">Št. geod. načrta:</div> <div data-bbox="4111 1096 4263 1107">KPV 2024/39–002/2023</div> <div data-bbox="4277 1096 4306 1107">Merilo:</div> <div data-bbox="4336 1096 4365 1107">1:500</div>
<div data-bbox="3692 1134 3775 1146">Pooblašteni inženir:</div> <div data-bbox="3814 1134 4004 1146">Matic Šketa, dipl.inž.geod. in inž.grad.</div>	<div data-bbox="4058 1134 4263 1146">osebni žig in podpis pooblaščenega inženirja:</div> <div data-bbox="4311 1152 4389 1183">  </div>
<div data-bbox="3692 1172 3717 1183">Id.št.:</div> <div data-bbox="3814 1172 3892 1183">IZS PI Geo0547</div>	
<div data-bbox="3692 1209 3756 1221">Datum izmere:</div> <div data-bbox="3814 1209 3926 1221">maj 2023 – julij 2023</div>	<div data-bbox="4058 1209 4126 1221">Datum izdelave:</div> <div data-bbox="4180 1209 4228 1221">maj 2024</div> <div data-bbox="4277 1209 4311 1221">Št. lista:</div> <div data-bbox="4336 1209 4345 1221">2.</div>

NEPOOBLAŠČENO KOPIRANJE IN RAZMNOŽEVANJE NI DOVOLJENO.